
























ΣΤΟΙΧΕΙΑ ΠΙΝΑΚΙΑΣ	
Κωδικός ατομικού στοιχείου	ΕΤΑ-87
Προβλεπόμενη ατομική στοιχειότητα	Εγκύκλιος Μακροπολέμης
Ελαστικότητα στοιχείου	GFS 80
Καταστάσεις μεταβλητών	Αλφ=24/10°
Συντελεστής αλλαγών σε Αλφ=24/10°	K=0,9995
Ευρωπαϊκός μέσος στοιχείου	φ=0°/1000°
Προβλεπόμενη στοιχειότητα στο Χ	Χφ=50000,0cm
Προβλεπόμενη στοιχειότητα στο Υ	Υφ=0,00mm
Τίτλος φ.Χ. Π.Υ. 150.000	ΤΙΤΛΟΦΕΜΑΛΙΑ
Μέγεθος: μήκος (cm)	90,00
Μήκος: πλάτος (cm)	90,00

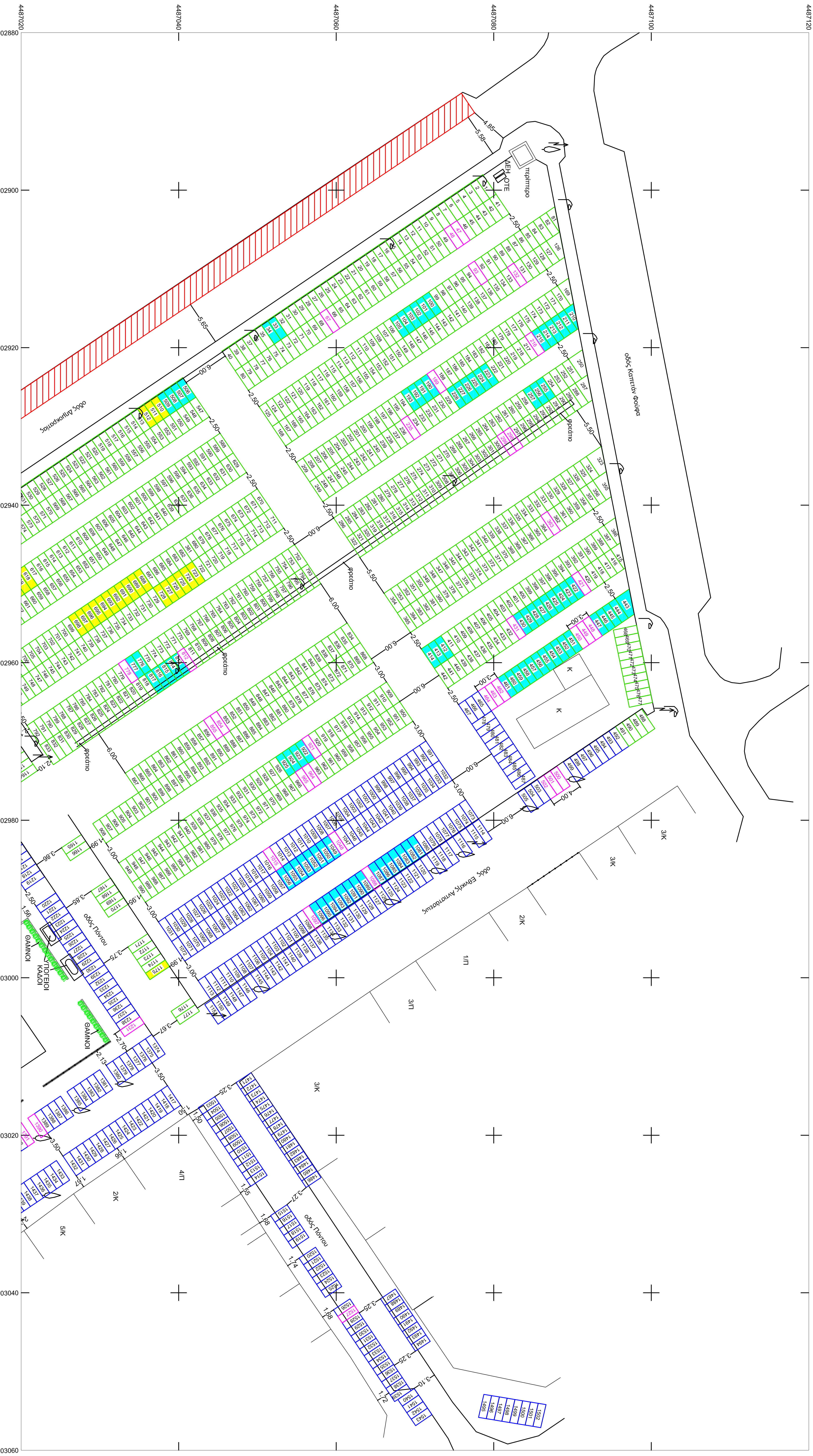
ΔΙΑΤΑΞΗ ΠΙΝΑΚΙΑΣ

ΠΡΟΣΑΝΑΤΟΛΙΣΜΟΣ ΠΙΝΑΚΙΑΣ

ΥΠΟΜΝΗΜΑ	
	Καθίστοδο
	Κυκλωμα
	Ταβλό
	Καλώδιο ΔΕΗ
	Φωτοβόλταν
	Διάβρο
	Σταθμό υπέρηχου
	Κεντρ. θάλας
	Ενοποιησ. κεντρ. θάλας
	Αντιβληκτικές θάλας εκβλήτων
	Βιοβληκτικές θάλας εκβλήτων
	Αντιβληκτικές θάλας εκβλήτων
	Αντιβληκτικές θάλας εκβλήτων
	Αντιβληκτικές θάλας εκβλήτων
	Αντιβληκτικές θάλας εκβλήτων
	Αντιβληκτικές θάλας εκβλήτων
	Αντιβληκτικές θάλας εκβλήτων
	Αντιβληκτικές θάλας εκβλήτων
	Αντιβληκτικές θάλας εκβλήτων
	Αντιβληκτικές θάλας εκβλήτων
	Αντιβληκτικές θάλας εκβλήτων
	Αντιβληκτικές θάλας εκβλήτων
	Αντιβληκτικές θάλας εκβλήτων

ΟΙ ΓΕΩΡΓΕΣ ΤΩΝ ΕΚΚΛΗΣΙΩΝ ΤΩ ΤΟΠΟΓΡΑΦΙΚΩ ΔΙΑΠΑΜΜΑ ΥΠΟΛΟΙΣΤΑΝ ΑΛΤΟ ΤΟ ΤΜΗΜΑ ΠΡΩΜΗΣΗΣ ΕΜΠΟΡΙΚΩΝ ΑΡΑΞΙΟΤΗΤΩΝ ΚΑΙ ΧΟΡΗΓΗΣΗΣ ΔΑΣΕΩΝ ΤΗΣ ΔΙΕΥΘΥΝΣΗΣ ΤΟΠΙΚΗΣ ΚΑΙ ΟΙΚΟΝΟΜΙΚΗΣ ΑΝΑΤΤΕΥΣΗΣ ΤΩ ΤΟΠΟΓΡΑΦΙΚΩ ΔΙΑΠΑΜΜΑ ΕΝΕΥΧΟΚΕ ΚΑΙ ΘΕΩΡΗΘΗΚΕ ΑΠΟ ΤΗ ΔΙΕΥΘΥΝΣΗ ΤΟΠΙΚΗΣ ΚΑΙ ΟΙΚΟΝΟΜΙΚΗΣ ΑΝΑΤΤΕΥΣΗΣ

ΕΡΓΟΛΟΗΤΗΣ:	ΔΗΜΟΣ ΕΟΡΕΙΑΙΑΣ		
ΕΡΓΟ:	ΣΥΝΤΑΞΗ ΤΟΠΟΓΡΑΦΙΚΩΝ ΔΙΑΓΡΑΜΜΑΤΩΝ ΓΙΑ ΤΑ ΝΑΚΙΑ ΚΑΙ ΒΡΑΧΥΧΡΟΝΙΑ ΑΓΡΟΤΑ ΤΟΥ Δ.ΕΟΡΕΙΑΙΑΣ		
ΘΕΣΗ:	ΝΑΙΚΗ ΑΓΡΟΤΑ ΠΤΟΛΕΜΑΙΑΣ		
ΜΕΛΕΤΗΤΗΣ:	ΝΑΖΑΡΙΔΗΣ ΧΑΡΑΛΑΜΠΟΣ ΑΓΡΟΝΟΜΟΣ & ΤΟΠΟΓΡΑΦΟΣ ΜΗΧΑΝΙΚΟΣ		
ΘΕΜΑ ΣΧΕΔΙΟΥ: ΤΟΠΟΓΡΑΦΙΚΗ ΑΠΟΤΥΠΩΣΗ	ΑΡ. ΣΧΕΔΙΟΥ	1,1	
ΚΙΝΗΜΑΤΑ: 1/200			
ΗΜΕΡΟΜΗΝΙΑ: ΙΟΥΝΙΟΣ 2022			
ΜΕΤΕΤΗΘΗΚΕ	ΕΛΕΓΧΘΗΚΕ	ΘΕΩΡΗΘΗΚΕ	
Η ΑΝΑΓΡΑΦΗ ΤΩΝ ΠΡΟΤΕΛΑΜΕΝΩΝ ΤΩΝ ΤΕΛΗΜΑΤΩΣ ΠΥΘΑΓΟΡΕΩΣ ΕΜΠΟΡΙΚΩΝ ΑΡΧΑΙΟΤΗΤΩΝ ΤΗΣ ΔΙΕΥΘΥΝΣΗΣ ΤΟΠΙΚΗΣ ΚΑΙ ΟΙΚΟΝΟΜΙΚΗΣ ΑΝΑΓΓΕΛΗΣ Η ΑΝΑΓΡΑΦΗ ΤΩΝ ΠΡΟΤΕΛΑΜΕΝΩΝ ΤΗΣ ΔΙΕΥΘΥΝΣΗΣ ΤΟΠΙΚΗΣ ΚΑΙ ΟΙΚΟΝΟΜΙΚΗΣ ΑΝΑΓΓΕΛΗΣ			



ΣΤΟΙΧΕΙΑ ΠΙΝΑΚΙΑΣ		ΠΡΟΣΑΝΑΤΟΜΙΣΤΙΚΟΣ ΠΙΝΑΚΙΑΣ	
Γραμμένο σύστημα ενεργειών	ET 2.87		
Προβλεπόμενα εξοπλιστικά στοιχεία	Εξοπλισμός Μεταφοράς		
Εξοπλισμός ενεργειών	GRS 80		
Κεντρικός μπουλντρίνγκ	Αφ=24.100"		
Συνολική ύψωση σε Αφ=24.100"	Κα=0.9996		
Συνολική ύψωση σε Αφ=24.100"	φ=0°00'00"		
Προβλεπόμενα ενεργειών στο Χ	Xφ=00000.0m		
Προβλεπόμενα ενεργειών στο Υ	Xφ=0.00m		
Πλάτος, Φ.Χ. Γ.Τ.Ε 150.000	ΓΤΤΟΕΛΜΑΛΑ*		
Μήκος, ημωδός (cm)	960.00		
Πλάτος, ημωδός (cm)	550.00		

ΥΠΟΜΗΝΗΜΑ	

ΤΟ ΤΟΠΟΓΡΑΦΙΚΟ ΔΙΑΓΡΑΜΜΑ ΕΝΤΕΛΕΧΕΚΕ ΚΑΙ ΘΕΩΡΗΘΗΚΕ ΑΠΟ ΤΗ ΔΙΕΥΘΥΝΣΗ ΤΟΠΙΚΗΣ ΚΑΙ ΟΙΚΟΝΟΜΙΚΗΣ ΑΝΑΠΤΥΞΗΣ

ΕΡΓΟΔΟΤΗΣ:	ΔΗΜΟΣ ΕΟΡΡΑΙΑΣ		
ΕΡΓΟ:	ΣΥΝΤΑΞΗ ΤΟΠΟΓΡΑΦΙΚΩΝ ΔΙΑΓΡΑΜΜΑΤΩΝ ΤΩΝ ΛΑΙΚΩΝ ΚΑΙ ΒΡΑΧΥΧΡΟΝΙΩΝ ΑΓΩΓΩΝ ΤΟΥ ΔΕΟΡΡΑΙΑΣ		
ΘΕΣΗ:	ΛΑΙΚΗ ΑΓΟΡΑ ΠΤΟΛΕΜΑΙΔΑΣ		
ΜΕΛΕΤΗΤΗΣ:	ΝΑΖΑΡΙΔΗΣ ΧΑΡΑΛΑΜΠΟΣ ΑΡΧΟΝΤΟΣ & ΤΟΠΟΓΡΑΦΟΣ ΜΗΧΑΝΙΚΟΣ		
ΘΕΜΑ ΣΧΕΔΙΟΥ: ΤΟΠΟΓΡΑΦΙΚΗ ΑΠΟΤΥΠΩΣΗ			
ΚΑΙΜΑΚΑ: 1/200		ΑΡ. ΣΧΕΔΙΟΥ	1,2
ΗΜΕΡΟΜΗΝΙΑ: ΙΟΥΝΙΟΣ 2022			
ΜΕΤΕΘΗΚΕ	ΕΛΕΓΧΘΗΚΕ	ΘΕΩΡΗΘΗΚΕ	
Η ΑΝΑΓΗΡΟΤΑ ΠΡΟΤΑΜΕΝΗ ΤΟΥ ΤΜΗΜΑΤΟΣ ΠΡΩΜΗΝΗΣ ΕΠΙΘΕΚΩΝ ΑΡΧΙΤΕΚΤΟΝΗΤΗ ΤΗΣ ΔΙΕΥΘΥΝΣΗΣ ΤΟΠΙΚΗΣ ΚΑΙ ΟΙΚΟΝΟΜΙΚΗΣ ΑΝΑΠΤΥΞΗΣ Η ΑΝΑΓΗΡΟΤΑ ΠΡΟΤΑΜΕΝΗ ΤΗΣ ΔΙΕΥΘΥΝΣΗΣ ΤΟΠΙΚΗΣ ΚΑΙ ΟΙΚΟΝΟΜΙΚΗΣ ΑΝΑΠΤΥΞΗΣ			

