






ΠΗΓΗ:
 Οικότοποι Προτεραιότητας της Οδηγίας 92/43/ΕΟΚ
 Οικότοποι της Οδηγίας 92/43/ΕΟΚ
 Οικότοποι εκτός Οδηγίας

ΥΠΟΜΝΗΜΑ

ΠΕΡΙΟΧΕΣ ΠΡΟΣΤΑΣΙΑΣ ΤΗΣ ΦΥΣΗΣ

-  Απόλυτης Προστασίας της Φύσης (Ζώνη Α)
-  Περιοχές Προστασίας Υγροτοπικών Οικοσυστημάτων (Ζώνη ΒΙ)
-  Προστασίας Οικοσυστήματος Λίμνης (Ζώνη ΒΙΙ)
-  Προστασίας Χερσαίων Οικοσυστημάτων (Ζώνη ΒΙΙΙ)
-  Περιφερειακή Ζώνη Ι

ΤΥΠΟΙ ΟΙΚΟΤΟΠΩΝ

-  1020. Καλλιεργούμενες Εκτάσεις
-  1050. Οικισμοί
-  3150. Ευτροφικές Φυσικές Λίμνες με βλάστηση τύπου Magnopotamion ή Hydrochaition
-  3190. Λίμνες καρστικού γύψου
-  3290. Ποταμοί της Μεσογείου με περιοδική ροή
-  6420. Υγροί Μεσογειακοί Λειμώνες με υψηλές πόες από *Molinio Holoschoenion*
-  72Α0. Καλαμώνες
-  8250. Βραχώδεις εκτάσεις άνευ κλαρίδας
-  91Ε0. * Αλλουβιακά υπολειματικά δάση (*Alnion glutinoso-incanae*)
-  925Β. Δάση Μελικουκιάς (*Celtis australis*)

ΦΟΡΕΑΣ ΤΟΥ ΕΡΓΟΥ
 Περιφέρεια Δυτικής Μακεδονίας
 Γενική Διεύθυνση Αναπτυξιακού Προγραμματισμού, Περιβάλλοντος & Υποδομών
 Διεύθυνση Τεχνικών Έργων ΠΕ Καστοριάς

ΕΡΓΟ
 Σχέδιο Διαχείρισης της Περιοχής Προστασίας της Φύσης της Λίμνης Καστοριάς

ΘΕΣΗ
 ΔΗΜΟΣ ΚΑΣΤΟΡΙΑΣ
 ΠΕΡΙΦΕΡΕΙΑΚΗ ΕΝΟΤΗΤΑ ΚΑΣΤΟΡΙΑΣ

ΜΕΛΕΤΗΤΕΣ:
 ΕΝΩΣΗ ΦΥΣΙΚΩΝ ΠΡΟΣΩΠΩΝ - ΜΕΛΕΤΗΤΩΝ
 ΔΑΜΙΑΝΟΣ ΠΑΝΤΕΛΗΣ - ΚΟΥΣΚΟΥΡΑΣ ΑΡΓΥΡΙΟΣ
 ΧΑΣΤΑΣ ΓΕΩΡΓΙΟΣ - ΧΡΥΣΟΥΛΑΣ ΧΑΡΙΛΑΟΣ

ΘΕΜΑ
 ΤΥΠΟΙ ΟΙΚΟΤΟΠΩΝ & ΠΕΡΙΟΧΗ ΠΡΟΣΤΑΣΙΑΣ ΤΗΣ ΦΥΣΗΣ ΛΙΜΝΗΣ ΚΑΣΤΟΡΙΑΣ

ΑΡ. ΣΧΕΔΙΟΥ
 4.

ΚΛΙΜΑΚΑ 1 : 50.000

ΧΡΟΝΟΣ ΜΕΛΕΤΗΣ 2014-2015

ΕΝΩΣΗ ΠΡΟΣΩΠΩΝ-ΜΕΛΕΤΗΤΩΝ Η ΥΠΗΡΕΣΙΑ